

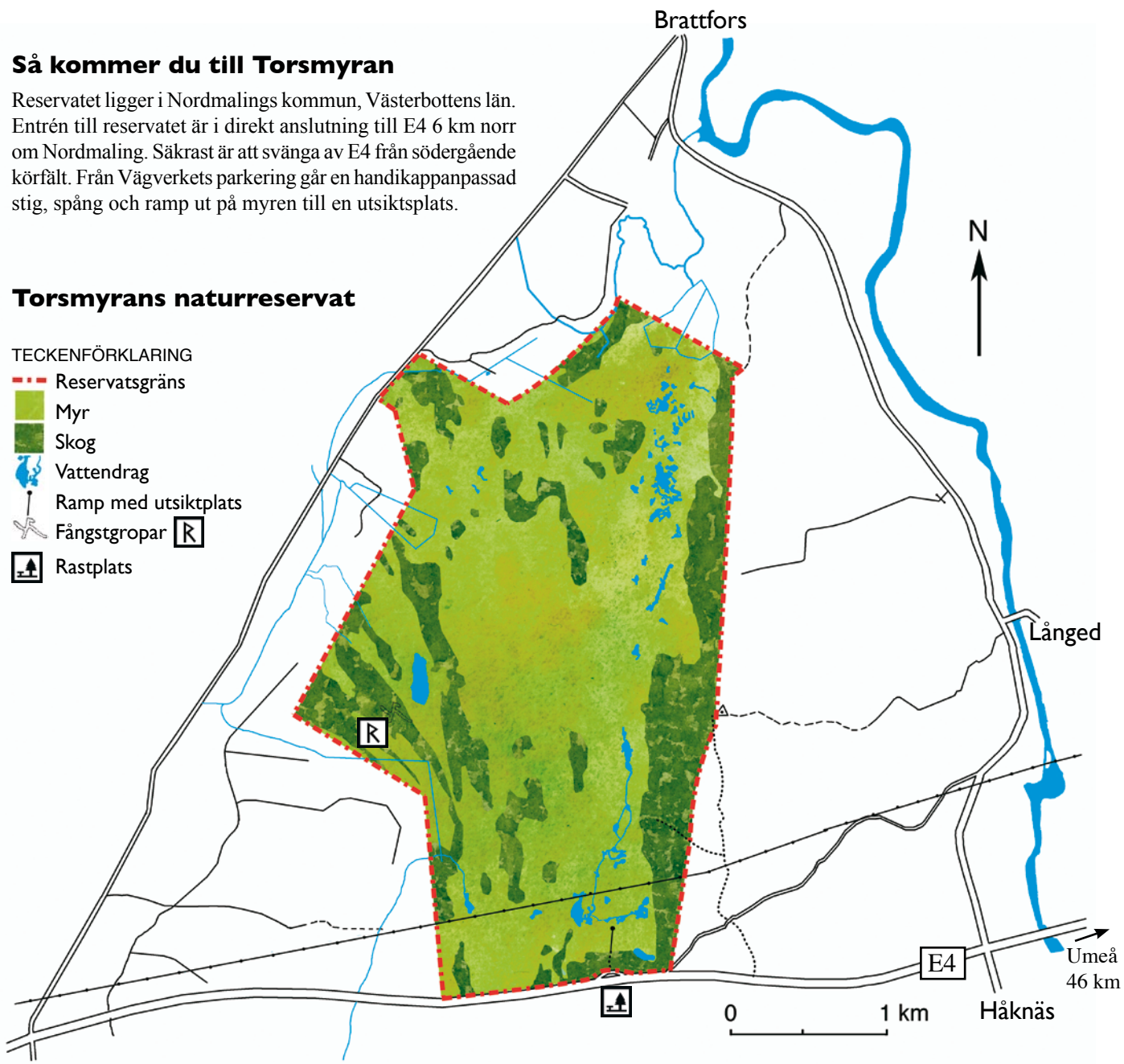
## Så kommer du till Torsmyran

Reservatet ligger i Nordmalings kommun, Västerbottens län. Entrén till reservatet är i direkt anslutning till E4 6 km norr om Nordmaling. Säkrast är att svänga av E4 från södergående körfält. Från Vägverkets parkering går en handikappanpassad stig, spång och ramp ut på myren till en utsiktsplats.

## Torsmyrans naturreservat

### TECKENFÖRKLARING

- Reservatsgräns
- Myr
- Skog
- Vattendrag
- Ramp med utsiktsplats
- Fångstgropar [R]
- Rastplats



Levar  
Nordmaling

## Var rädd om Torsmyran!

Naturreservat avsätts för att bevara och vårda områden med värdefull och för att och trygga tillgången på mark för friluftsliv. Särskilda föreskrifter finns anslagna vid reservaten. Torsmyran förvaltas av Länsstyrelserna i Västerbotten.

## § Tänk på att du inte får

- \* framföra motordrivet fordon annat än för uttransport av fälld älg,
- \* bryta kvistar eller på annat sätt skada levande eller dött träd eller buske,
- \* plocka, gräva upp eller insamla växter med undantag för bär och matsvamp,
- \* avsiktligt störa, skada, döda eller samla in djur,
- \* göra upp eld,
- \* medföra okopplad hund eller annat husdjur.

**Syfte:** Torsmyran ska bevaras som ett i huvudsak ostört myrkomplex med anslutande, delvis naturskogsartade skogar och dess naturliga flora och fauna.

**Storlek:** 834 hektar.

Skyddat av Länsstyrelsen genom beslut 2006. Reservatet ingår i EU:s nätverk av skyddade områden, Natura 2000.

**Förvaltare:** Länsstyrelsen i Västerbottens län, tel. 090 – 10 70 00.

Läs mer!

Våtmarksinventeringen i Västerbottens län  
[www.ac.lst.se](http://www.ac.lst.se)




NATURVÅRDSVERKET/LÄNSSTYRELSEN



NATURRESERVAT I VÄSTERBOTTEN

# Torsmyran



© Illustrationer och layout: Gun Lövdahl. Listera. Text: Jens Backman och Tomas Staafjord. Länsstyrelsen Tryck: Tryckeri City. Tryckt på svanemärkt Cyclus Print papper.

## Välkommen till Torsmyran!

### Myr, mosse och kärr

Torsmyran är en av Norrlandskusten största och mest variationsrika myrar och det största myrområdet i Västerbottens kustregion. Här finns fina exempel på mossar, kärr och blandmyrar och en av landets nordligaste högmossebildningar. Myrlandskapet har en rikt varierande form- och färgmosaik med en blandning av plana kärr, upphöjda mossetuvor och strängar samt ett pärlband av öppet vatten i tjärnar, gölar och flarkar.

### Ett myllrande djurliv

Torsmyran är rik på öppet vatten i form av tjärnar, gölar, dråg och bäckar. Vattenrikedomen har bidragit till att myren har ett rikt fågelliv. Här häckar ljunpipare, rödbena, grönbena, gluttsnäppa, storspov, smålom, sångsvan, ängspioplärka, gulärta och flera ugglearter.

Myren har också en rik och intressant insektsfauna. Man har hittat 16 olika jordlöpare, 27 olika vattenskalbaggar, 5 arter vattenskinbaggar och 8 troll- och flicksländor. Bland de 24 dykarna kan särskilt den rödlistade *Laccophilus biguttatus* nämnas.



Gulärta *Motacilla flava*

Omslagsbild: Torsmyran sedd från rastplatsen vid E4. Skvattram *Rhododendron tomentosum* i förgrunden.



Sångsvanar  
*Cygnus cygnus*

Smålom *Gavia stellata*

Rödbena  
*Tringa totanus*

Grönbena  
*Tringa glareola*

Ljunpipare  
*Pluvialis apricaria*

### Martallar, sileshår och rostvitmossa


Ungefär halva myrarealen består av mossar med rostvitmossa, rubinvitmossa, ljun, nordkråkris, tuvull, rosling, hjortron, dvärgtranbär, tranbär, rundsileshår, dvärgbjörk och skvattram. Längst ned i sydöst finns en väl utbildad högmosse. Mossen har en gles, kortvuxen martallskog och tuvor med rostvitmossa, tallvitmossa och risväxter. I de nedsänkta höljorna växer ullvitmossa, tät vitmossa, tuvsäv, rosling, tuvull, stor- och rundsileshår. Öster om mossen finns en väl utbildad lagg med ängsull som i söder övergår i ett trådstarrkärr.

Stora arealer består av blandmyrar. I dessa finner man småöar med mossevegetation som ligger utspridda över plana kärr med kortvuxna fastmattor. På många ställen ersätts fastmattorna av sviktande mjukmattor med ett glesare fältskikt av kallgräs, vitag, dystarr, sumpstarr och taggstarr. Lokalt förekommer även ”lösbottnar”, med naken dy och enstaka starr, storsileshår och dybläddra.

I reservatets utkanter finns skogar med höga naturvärden. I dessa växer ett antal rödlistade arter knutna till naturskog. På tallar finner man t ex timmerticka, blodticka och stor ärgspik. På granarnas ved och bark växer klibbticka, granticka och ullticka. Till de intressanta lavar som hittats inom reservatet hör aspgelélav, skrovellav och lunglav.

### Fångstgropar

I reservatets västra del finns ett 370 meter långt fångstgropssystem med 12 fångstgropar. Idag är groparna en halvmeter djupa. När groparna brukades var de rejält djupa, troligen upp emot 2 meter.



Storsileshår *Droseraceae anglica*

Rosling *Andromeda polifolia* och tranbär *Vaccinium oxycoccus*

## Welcome to Torsmyran Nature Reserve

Torsmyran Nature Reserve comprises an area of 834 hectares. The main quality of this area is the unique large mosaic of mires scattered with marshes and small lakes. The boundaries of Torsmyran are dominated by a humid mixed forest of spruce and pine. Breeding pairs of Golden Plover, Redshank, Wood Sandpiper, Greenshank, Curlew, Red-throated Diver, Whooper Swan, Meadow Pipit, Yellow Wagtail and several owl species represent the rich bird life of the area. Within the nature reserve it is forbidden to: Use motor vehicles, except for the transport of shot elk, break branches, cut down or in any other way damage living or dead trees or shrubs, pick or collect plants or fungi, except berries and mushrooms for human consumption, disturb, hurt, kill or collect animals, light fires and let dogs or other pets off the leash.

Administration, maintenance and information are financed by the County Administration of Västerbotten and the National Environmental Protection Agency.

